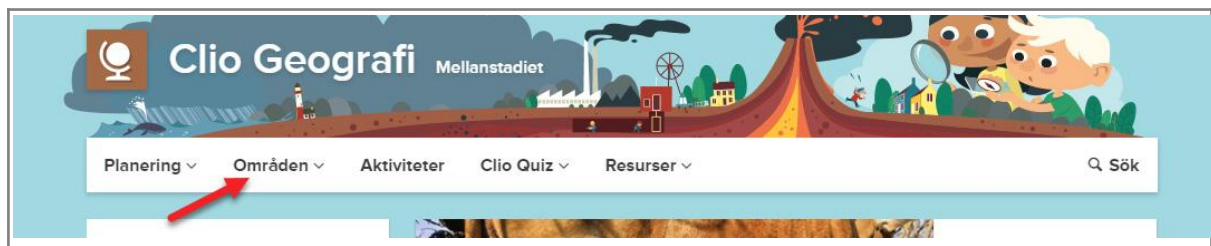


Hur hittar jag texter och aktiviteter?

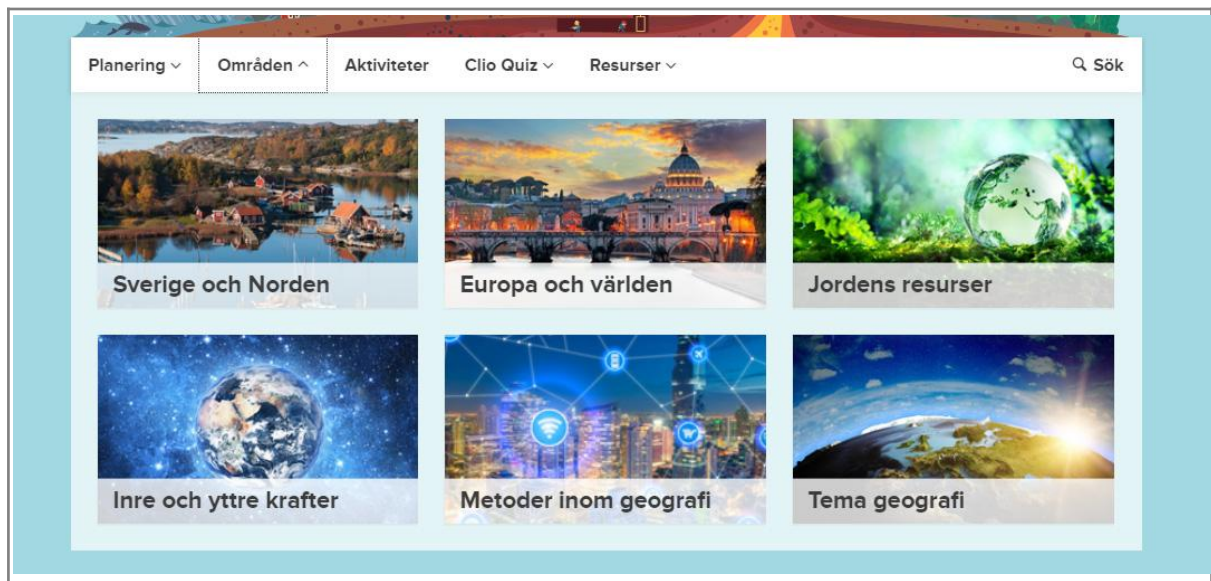
När du står inne i en portal, t ex Geografi, som i vårt exempel, finns det i menyn längst upp en rubrik som heter **Områden** och även en som heter **Aktiviteter**.

Så här finner du texter

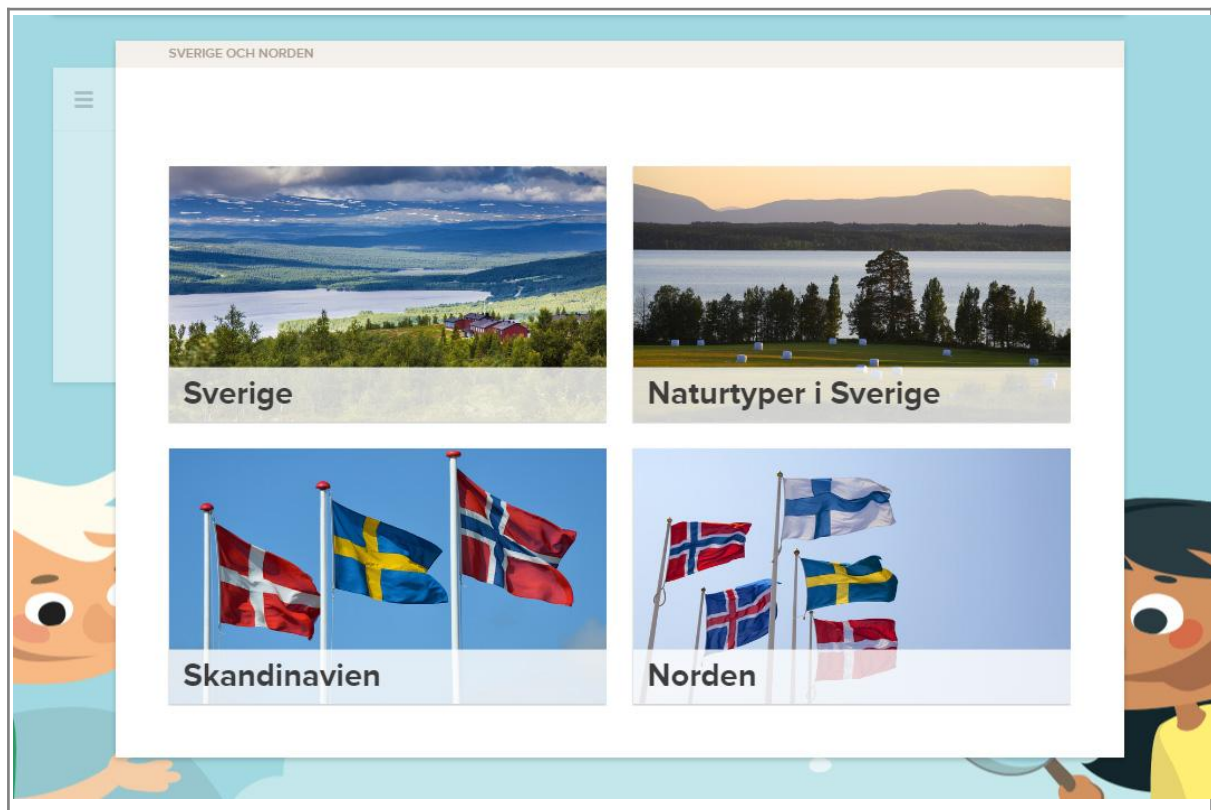
Klicka på **Områden** för att finna texterna som finns på denna portal:



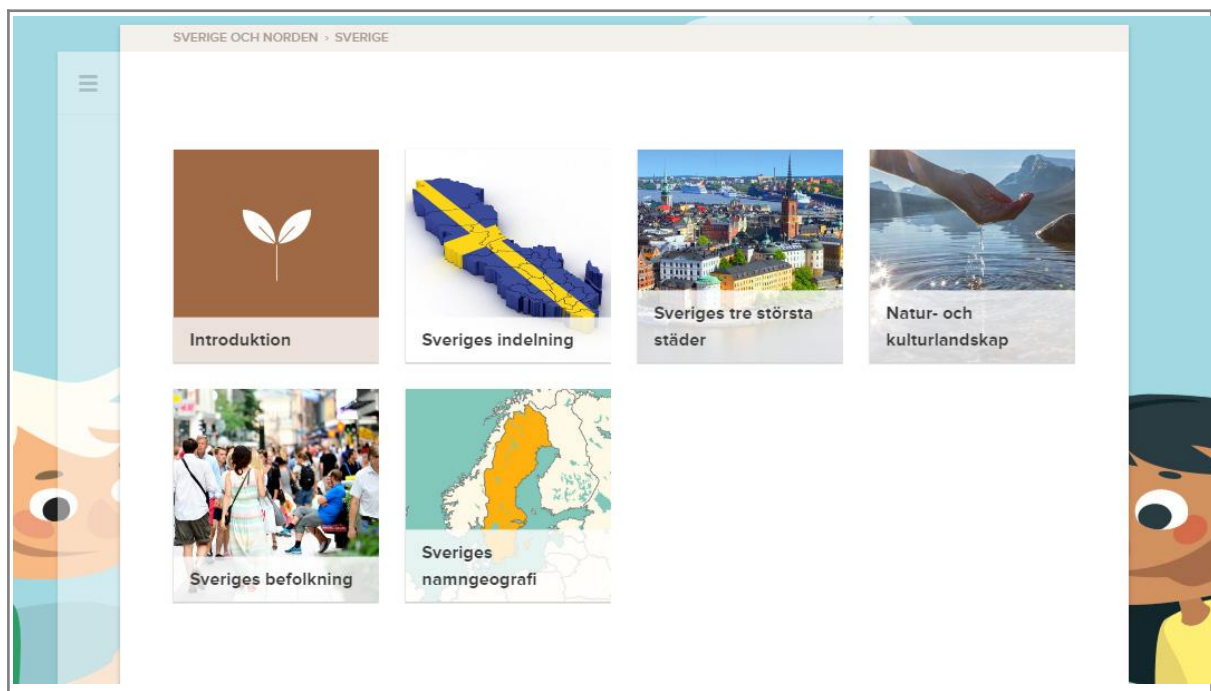
Nu kan du se olika områden på denna portal:



Om du klickar på ett av dessa områden, t ex Sverige och Norden, kan du se underområden under detta område:



Om du klickar på ett av dessa underområden, ser du de texter som hör till detta underområde:



Om du klickar på en text, t ex Sveriges indelning, ser du texten. Här kan du även klicka vidare till aktiviteter som är relevanta för denna text:

The screenshot shows a webpage with the breadcrumb "SVERIGE OCH NORDEN > SVERIGE > SVERIGES INDELNING". The main heading is "Sveriges indelning". Below the heading is a navigation bar with four tabs: "Text" (selected), "Aktiviteter" (with a dropdown arrow), "Quiz", and "Inspiration". A red arrow points to the "Aktiviteter" dropdown. Below the navigation bar is the main text area with the heading "Sveriges indelning" and the author "Av Christina Moberg, Uppdaterad 6 maj 2019". There are buttons for "Dela ut", "Elevsvar", and a QR code icon. The main text reads: "En kallfront kommer under morgondagen att dra in över västra Götaland". Känner du igen det? Om du brukar lyssna på väderleksrapporten, så vet du kanske att Sverige delas in i tre delar: Götaland, Svealand och Norrland.

När du klickar där, får du upp en meny med aktiviteterna:

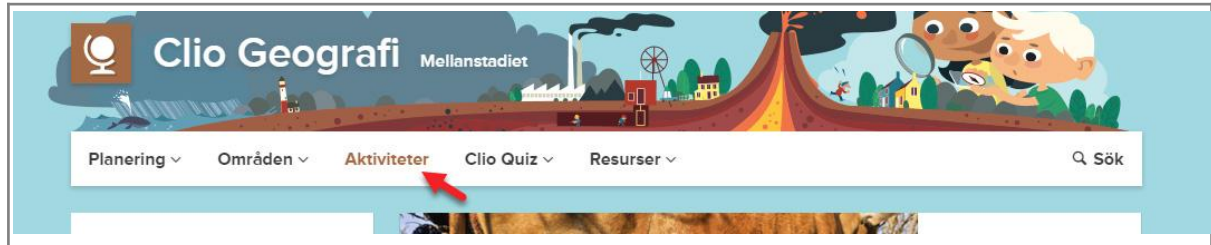
The screenshot shows the "Aktiviteter" dropdown menu open. It contains three activity cards:

- Vårt landskap**: 120 min, åk 4, Presentation. Fördjupa dina kunskaper om ett av Sveriges landskap.
- Sveriges landskap**: 40 min, åk 4-6, Kartstudie. Spela ett spel för att träna på Sveriges landskap.
- Dagens väder**: 40 min, åk 4-6, Presentation. Gör en egen väderleksrapport och träna på de geografiska begrepp...

Så här finner du aktiviteter

För att se alla aktiviteter på en portal – i detta exempel portalen Geografi

Mellanstadiet – klickar du på **Aktiviteter** i menyn längst upp på sidan:



Nu kan du se en lista med aktiviteterna på portalen. Du kan sortera på typer och årskurser:

